




































	NOVÝ STAV
	DEMOLICE
	DEMOLICE OBJEKTŮ
	ZAMĚŘENÍ STAVAJÍCÍHO STAVU
	NAVÁZNÉ INVESTICE, SOUBĚŽNÉ STAVBY
	KATASTRÁLNÍ MAPA - HRANICE POZEMKŮ
	KATASTRÁLNÍ MAPA - SLUČKOVÁ HRANICE
	KATASTRÁLNÍ MAPA - HRANICE KATASTRÁLNÍCH ÚZEMÍ
	HRANICE DRAŽNÍHO POZEMKU
	OCHRANNÉ PÁSMA ŠDC
	VNĚJŠÍ UZEMNĚNÍ
	ZAŘÍZENÍ STAVENIŠTĚ
	IPO (ÚTLUM DO 2dB)
	IPO (ÚTLUM NAD 2dB)
	SNANEC SKALNÍCH SVAHŮ
	ROZHLÉD PŘEJEZD
	NÁSTUPIŠTĚ
	PŘEJEZDY
	SVAH ZÁŘEZU
	SVAH NÁSPU
	POZEMNÍ KOMUNIKACE
	CHODNÍK
	VJEZD
	DLAŽBA PRO NEVIDOMÉ
	OPĚRNÉ/ZÁRUBNÍ ZDI
	NEZPEVNĚNÁ KRAJNICE
	BETONOVÉ PANELE
	DLAŽBA PROPUSTEK
	ZELĚN - NOVÁ
	ZELĚN - KÁCENÉ STROMY
	ZELĚN - KÁCENÉ KEŘE
	ZELĚN - KÁCENÝ POROST
	ZELĚN - REKULTIVACE
	ÚROVEŇ ROZLIČITÍ Q 5
	ÚROVEŇ ROZLIČITÍ Q 20
	ÚROVEŇ ROZLIČITÍ Q 100
	HRANICE NEBEZPEČNÉHO PÁSMA PŘEJEZDU

	KABEL VO PODZEMNÍ - SPRÁVCE
	VODOVOD - SPRÁVCE
	KANALIZACE DEŠŤOVÁ - SPRÁVCE
	KANALIZACE SPĚLAŠKOVÁ - SPRÁVCE
	KABEL NN DO 1kV PODZEMNÍ - SPRÁVCE
	KABEL NN DO 1 kV NADZEMNÍ - SPRÁVCE
	KABEL VN DO 35 kV PODZEMNÍ - SPRÁVCE
	KABEL VN DO 35 kV NADZEMNÍ - SPRÁVCE
	KABEL VVN DO 110 kV NADZEMNÍ - SPRÁVCE
	OPTICKÝ KABEL PODZEMNÍ - SPRÁVCE
	OPTICKÝ KABEL NADZEMNÍ - SPRÁVCE
	SDK KABEL PODZEMNÍ - SPRÁVCE
	SDK KABEL NADZEMNÍ - SPRÁVCE
	METALICKÝ KABEL PODZEMNÍ - SPRÁVCE
	METALICKÝ KABEL NADZEMNÍ - SPRÁVCE
	PLYN NTL - SPRÁVCE
	PLYN STL - SPRÁVCE
	PLYN VTL - SPRÁVCE
	KABEL NN PODZEMNÍ - SŽDC s.o. SEE
	KABEL NN NADZEMNÍ - SŽDC s.o. SEE
	ZABEZPEČOVACÍ KABEL PODZEMNÍ - SŽDC
	SĐELOVACÍ KABEL PODZEMNÍ - SŽDC s.o.s. S
	TRAKČNÍ VEDENÍ
	MAGISTRÁLNÍ ROZVOD 22kV
	TELEKOMUNIKAČNÍ KABEL PODZEMNÍ - ČD
	TELEKOMUNIKAČNÍ KABEL NADZEMNÍ - ČD
	LAMPY VEŘEJNÉHO OSVĚTLENÍ - SPRÁVCE

	EVROPSKY VÝZNAMNÁ LOKALITA
	NÁRODNÍ PŘÍRODNÍ REZERVACE
	PŘÍRODNÍ REZERVACE
	PŘÍRODNÍ PAMÁTKA
	OCHRANNÁ PÁSMA ZVLÁŠTĚ CHRÁNĚNÝCH ÚZE
	LOKÁLNÍ BIOKORIDOR
	LOKÁLNÍ BIOCENTRUM
	REGIONÁLNÍ/INAREGIONÁLNÍ BIOKORIDOR
	REGIONÁLNÍ/INAREGIONÁLNÍ BIOCENTRUM

1. PŘESNOST VYTČENÍ DLE ČSN 730420-1, ČSN 730420-2.
PRO VYTČENÍ BUDE POUŽITA PLATNÁ A OVĚŘENÁ VYTČOVACÍ SÍŤ STAVBY

2. SEZNAM PS A SO JE UVEDEN V KOORDINAČNÍ SITUACI V PŘÍLOZE č. 00.



VÝŠKOVÝ SYSTÉM Bpv SOUŘADNICOVÝ SYSTÉM S-JTSK

Objednatel: 	Správa železniční dopravní cesty, státní organizace Dílždená 1003/7, 110 00 Praha 1 Stavební správa západ Sokolovská 278/1955, 190 00 Praha 9
---	--

 **SUDOP PRAHA**  **SUDOP EU**  **PRODEX**
ORGANIZAČNÍ SLOŽKA
Perucká 2481/5, 120 00 Praha 2

Středisko:			
PROJEKTOVÉ STŘEDISKO PLZEŇ			
Město: Plzeň	Okres: Plzeň	Okres: Plzeň	Město: Plzeň

Název akce:	Číslo smlouvy: 17 210 220
-------------	---------------------------

Cast:	Datum: 08/2019
-------	----------------

Název přílohy:	Měřítko:	Počet formátů:
----------------	----------	----------------

DOKUMENT LZE UŽÍTKAT POUZE VE SMYSLU PŘEDLOŽENÉ SMLOUVY O DÍLO, ZADÁNÍ, JEHO ČÁST NEMŮŽE BYT DLE ZÁKONA č. 121/2000 Sb. KOPÍROVÁNA NEBO JINYM ZPŮSOBEM ROZŠÍŘOVÁNA BEZ SOUHLASU SUDOP PRAHA a.s.